






















Stad Wervik
25^e Omloop van de Grensstreek
EuroGifts Front Cycling Tour
 Elite 2 - U23 1.12 - IC2
 Dinsdag 20 augustus 2024



Km.	42 km/u.	44 km/u.	Gemeente		
-3,20	13:15	13:15	Wervik		OFFICIEUZE START - St-Maartensplein – Speiestraat – links Hellestraat - spoorweg - Hellestraat Irijbaankussens! - links Hoogweg - rotonde Geluwestraat (De Reke) rechtdoor naar Motestraat – einde Motestraat naar links Oude Beselarestreet - einde naar rechts N515 Speldenstraat - rechtdoor N515 Speldenstraat - spoorweg – rotonde Lege Kruise N515 rechtdoor richting Komen - N 515 Komenstraat
0,00	13:20	13:20	Wervik		Komenstraat - OFFICIELE START - t.h.v. verkeerslichten kruispunt "Café Bristol"
2,90	13:24	13:23	Komen		N515 Werviksesteenweg – rotonde rechtdoor – Werviksesteenweg – Wervikstraat – einde rechts Voorstadstraat – rotonde St-Annaplein – links N515 richting Waasten Waastenstraat – Waastensteenweg – rotonde Neerwaasten rechtdoor
7,10	13:30	13:29	Waasten (Komen)		Stationsplaats – einde links N336 leperstraat – na 200 m – rechts N515 Rijselstraat - Rijselsesteenweg - Ploegsteertbaan
10,70	13:35	13:34			Kruispunt De Gheer - naar rechts Sint Yvonweg - links Huttebergweg - einde links N365 Mesenstraat
14,20	13:40	13:39	Ploegsteert (Komen)		Café Des Touristes - rechts Kleine Brugstraat - rechts Rosenbergstraat - einde rechts Nachtegaalstraat - einde links N365 Mesenstraat
20,60	13:49	13:48	Mesen		N365 Armentierseseenweg – Armentiersstraat - einde links Gentstraat - Markt – leperstraat – links N314 Mesenstraat
23,90	13:54	13:52	Wulvergem (Heuvelland)		N314 Mesenstraat – Dorpstraat (kerk) - bocht naar links Nieuwkerkestraat (20 m.) direct naar rechts Zepestraat
28,50	14:00	13:58	Kemmel (Heuvelland)		rechts N331 Kemmelstraat - rechtdoor - rotonde Polka naar links - N304 Reningelststraat - links Polenstraat - Dries (plein) - naar rechts Lokerstraat
30,50	14:03	14:01	Lettenberg		Lokerstraat
33,10	14:07	14:05			rechts Kemmelbergweg - rechtdoor Ronsevaalstraat - links Kalissestraat - einde rechts N375 Dikkebusstraat - links N372 Rodebergstraat - rechtdoor
34,10	14:08	14:06	Rodeberg (bergprijs)	 	N372 Rodebergstraat - top Rodeberg (hotel Belvédère) - rechtdoor - links Schomminkelstraat (opgelet voor afdaling) - links Gildestraat - rechtdoor tot N375 Dikkebusstraat
36,30	14:11	14:09	Loker (Heuvelland)		rechts N375 Dikkebusstraat – kerk Loker – rechtdoor N322 Dikkebusstraat richting Dranouter
38,20	14:14	14:12	Dranouter (Heuvelland)	Afleiding	Dikkebusstraat – links Planciusplein /kerk - Lettingstraat Afleiding volgwagens zonder K in Lettingstraat na 750 m. naar links - Koenraadstraat - rechtdoor volgen (1,6 km.) tot Kemmelbergweg - naar links en invoegen
39,80	14:16	14:14	Monteberg (bergprijs)		Lettingstraat
41,60	14:19	14:16	Kemmelberg (bergprijs)	 	links Kemmelbergweg – top Kemmelberg – links Klokhofweg – rechts Kleine Kemmelbergweg – einde links Kemmelbergweg Opgelet voor afdaling
45,70	14:25	14:22			Kemmelbergweg - rechtdoor Ronsevaalstraat - links Kalissestraat - einde rechts N375 Dikkebusstraat - links N372 Rodebergstraat - rechtdoor
46,60	14:26	14:23	Rodeberg (bergprijs)	 	N372 Rodebergstraat - top Rodeberg (hotel Belvédère) - rechtdoor - links Schomminkelstraat (opgelet voor afdaling) - links Gildestraat - rechtdoor tot N375 Dikkebusstraat
48,90	14:29	14:26	Loker (Heuvelland)		rechts N375 Dikkebusstraat – kerk Loker – rechtdoor N322 Dikkebusstraat richting Dranouter
					BORD 50 km bevoorrading toegelaten
50,80	14:32	14:29	Dranouter (Heuvelland)		Dikkebusstraat – links Planciusplein /kerk - Lettingstraat

v21/05/2024

52,40	14:34	14:31	Monteberg (bergprijs)		Lettingstraat
54,20	14:37	14:33	Kemmelberg (bergprijs)	   Afleiding	links Kemmelbergweg – top berg – links Klokhofweg – rechts Kleine Kemmelbergweg – einde links Kemmelbergweg Opgelet voor afdaling Volgagens zonder K aan Kemmelbergweg rechtdoor via Bergsgtraat tot aan begin Dries - NAAR RECHTS ROND PLEIN RIJDEN - invoeaan.
57,40	14:42	14:38	Kemmel (Heuveland)		rechts Lokerstraat – Dries – links Polenlaan – rechts N304 Reningelststraat – rotonde Polka – rechts N331 Kemmelstraat
60,30	14:46	14:42	Kemmel		Kemmelstraat - rechtdoor - links Zepestraat
62,00	14:48	14:44	Wulvergem (Heuveland)		links Nieuwkerkestraat - rechts Dorpstraat (kerk) - N314 Mesenstraat richting Mesen
65,30	14:53	14:49	Mesen		Mesenstraat – rechts Ieperstraat - Markt – Gentstraat – rechts N365 volgen - Armentiersestraat - naar links N365 Armentiersesteenweg volgen - N365 Mesenstraat - links Huttebergweg - einde naar rechts Sint Yvonweg
70,80	15:01	14:56	Ploegsteert (Komen)		Kruispunt De Gheer - naar links N515 Ploegsteertbaan - rechtdoor
74,40	15:06	15:01	Waasten (Komen)		N515 Ploegsteertbaan – Rijselesteenweg – Rijselstraat – einde links N336 leperstraat 200m – rechts Stationsplaats – N515 Waastensteenweg
78,60	15:12	15:07	Komen	 	Rotonde Neerwaasten rechtdoor – Waastensteenweg Waastenstraat – rotonde St-Annaplein rechts – Voorstadstraat – onmiddellijk links N515 Wervikstraat - Werviksesteenweg
82,40	15:17	15:12	Wervik		Komenstraat – aan de verkeerslichten naar rechts Ten Brielenlaan - rechtdoor - Magdalenastraat - einde naar links St.-Medardusstraat (kerk) - rechtdoor - Leiestraat - Sint- Maartensplein (stadhuis) - scherpe bocht naar rechts richting Speiestraat – rechtdoor – Menensteenweg – links Laagweg – einde links Ringlaan (Menen)
85,90	15:22	15:17	Menen		Ringlaan – spoorwegbrug – 1 km – rotonde naar links Hoogweg richting Wervik
89,00	15:27	15:21	Wervik		Hoogweg – links Vagevuurstraat – rechts Robert Klingstraat
				 	BEVOORRADINGSZONE - AFVALZONE
EERSTE DOORTOCHT AANKOMST					
90,80	15:29	15:23			einde rechts Hellestraat - !rijbaankussens! – einde links Hoogweg – rotonde De Reke - naar rechts Geluwesteentweg – rotonde N58-N311 rechtdoor
93,00	15:32	15:26	Geluwe (Wervik)	 	N311 Wervikstraat – einde rechtdoor N8 - Sint-Denijsplein - aan lichten naar links - Sint- Dionysiuskerk - Beselareststraat - naar rechts Derde Lansiersstraat - Dadizelestraat - brug direct na brug U-bocht naar links IJsselbeekstraat IJsselbeekstraat - Magerheidsstraat - Geluwemolenstraat (kasseistrook) - rechtdoor Moeremaaistraat - over brug naar rechts Geluwebroekstraat - einde naar links Oude Hondstraat - naar rechts Oude Ieperweg - einde naar links Oude Beselareststraat
99,20	15:41	15:35	Wervik		N8 Grote Ieperbaan naar rechts - na 150 m. naar links Oude Ieperweg - einde links Kruisekestraat
101,20	15:44	15:38	Wervik		N303 Kruisekestraat rechtdoor – Kruiseke (Kerk) - rotonde N58 rechtdoor - links (Houten Molen) Oude Mesenweg – einde links en onmiddellijk rechts Motestraat – rotonde De Reke rechtdoor naar Hoogweg/Menen – na 30 m - rechts Hellestraat - Irijbaankussens! – links Robert Klingstraat
106,40	15:52	15:45	Wervik		TWEDE DOORTOCHT AANKOMST
109,30	15:56	15:49			links Vagevuurstraat – rechts Hoogweg – links Calvariestraat - dwarsen N58 - rechtdoor – eind rechts N311 Wervikstraat
110,80	15:58	15:51	Geluwe (Wervik)	 	N311 Wervikstraat – einde rechtdoor N8 - Sint-Denijsplein - aan lichten naar links - Sint- Dionysiuskerk - Beselareststraat - naar rechts Derde Lansiersstraat - Dadizelestraat - brug direct na brug U-bocht naar links IJsselbeekstraat IJsselbeekstraat - Magerheidsstraat - Geluwemolenstraat (kasseistrook) - rechtdoor Moeremaaistraat - over brug naar rechts Geluwebroekstraat - einde naar links Oude Hondstraat - naar rechts Oude Ieperweg - einde naar links Oude Beselareststraat
117,30	16:07	15:59	Wervik		N8 Grote Ieperbaan naar rechts - na 150 m. naar links Oude Ieperweg - einde links Kruisekestraat

119,00	16:10	16:02			N303 Kruisekestraat rechtdoor – Kruiseke (Kerk) - rotonde N58 rechtdoor - links (Houten Molen) Oude Mesenweg – einde links en onmiddellijk rechts Motestraat – rotonde De Reke rechtdoor naar Hoogweg/Menen – na 30 m - rechts Hellestraat - !rijbaankussens! – links Robert Klingstraat
124,20	16:17	16:09	Wervik		DERDE DOORTOCHT AANKOMST
127,10	16:21	16:13			links Vagevuurstraat – rechts Hoogweg – links Calvariestraat - dwarsen N58 - rechtdoor – eind rechts N311 Wervikstraat
128,60	16:23	16:15	Geluwe (Wervik)	 	N311 Wervikstraat – einde rechtdoor N8 - Sint-Denijsplein - aan lichten naar links - Sint-Dionysiuskerk - Beselarestraat - naar rechts Derde Lansiersstraat - Dadizelestraat - brug direct na brug U-bocht naar links IJsselbeekstraat IJsselbeekstraat - Magerheidsstraat - Geluwemolenstraat (kasseistrook) - rechtdoor Moeremaaistraat - over brug naar rechts Geluwebroekstraat - einde naar links Oude Hondstraat - naar rechts Oude leperweg - einde naar links Oude Beselarestraat
135,10	16:33	16:24	Wervik		N8 Grote leperbaan naar rechts - na 150 m. naar links Oude leperweg - einde links Kruisekestraat
136,80	16:35	16:26	Wervik		N303 Kruisekestraat rechtdoor – Kruiseke (Kerk) - rotonde N58 rechtdoor - links (Houten Molen) Oude Mesenweg – einde links en onmiddellijk rechts Motestraat – rotonde De Reke rechtdoor naar Hoogweg/Menen – na 30 m - rechts Hellestraat - !rijbaankussens! – links Robert Klingstraat
142,00	16:42	16:33			VIERDE DOORTOCHT AANKOMST
144,90	16:47	16:37	Wervik		links Vagevuurstraat – rechts Hoogweg – links Calvariestraat - dwarsen N58 - rechtdoor – eind rechts N311 Wervikstraat
146,40	16:49	16:39	Geluwe (Wervik)	 	N311 Wervikstraat – einde rechtdoor N8 - Sint-Denijsplein - aan lichten naar links - Sint-Dionysiuskerk - Beselarestraat - naar rechts Derde Lansiersstraat - Dadizelestraat - brug direct na brug U-bocht naar links IJsselbeekstraat IJsselbeekstraat - Magerheidsstraat - Geluwemolenstraat (kasseistrook) - rechtdoor Moeremaaistraat - over brug naar rechts Geluwebroekstraat - einde naar links Oude Hondstraat - naar rechts Oude leperweg - einde naar links Oude Beselarestraat
152,90	16:58	16:48	Wervik		N8 Grote leperbaan naar rechts - na 150 m. naar links Oude leperweg - einde links Kruisekestraat
154,60	17:00	16:50	Wervik	Afleiding	N303 Kruisekestraat rechtdoor – Kruiseke (Kerk) - rotonde N58 rechtdoor - links (Houten Molen) Oude Mesenweg – einde links en onmiddellijk rechts Motestraat – rotonde De Reke rechtdoor naar Hoogweg/Menen – na 30 m - rechts Hellestraat - !rijbaankussens! – links Robert Klingstraat Afleiding volgwagens zonder A na rotonde rechtdoor in Hoogweg (richting Menen)
159,80	17:08	16:57			AANKOMST

oninklijke Veloclub Vlug en Vrij VZW, Albin Decorte (voorzitter), Bakkerstraat 39, 8940 Wervik
056/312544 - 0474/259113 - albin.decorte@gmail.com